

VERKLARING

BESTEMMINGEN

- W** woondoelinden
- T** tuin
- B** bedrijfsdoelinden
- M** maatschappelijke doeleinden
- A** agrarische doeleinden met landschappelijke waarde
- VV** verkeers- en verblijfsdoelinden
- WA** water
- N** natuur
- G** groenvoorzieningen

DUBBELBESTEMMING

- waterstaatsdoelinden
- archeologisch waardevol gebied 1
- archeologisch waardevol gebied 2
- archeologisch waardevol gebied 4

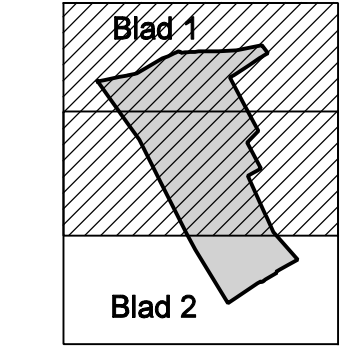
AANDUIDINGEN

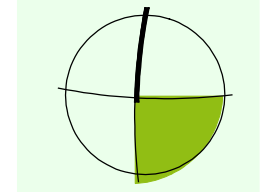
- plangrens
- gegevens GBKN
- kadastrale gegevens
- bestemmingsgrens
- bouwvlak
- indelingslijn
- bijgebouw
- agrarisch aanverwant bedrijf
- zoekgebied ecologie
- monument
- karakteristiek
- aantal woningen
- bedrijfswoning toegestaan
- woning na wijziging toegestaan
- bouwklasse a (zie bouwschema)
- maximum bebouwingspercentage
- 1 wijzigingsbevoegdheid 1
- 2 wijzigingsbevoegdheid 2
- 3 wijzigingsbevoegdheid 3
- aanspijing
- onthouding goedkeuring G.S.


BOUWSHEMA

bouwklasse	goothoogte (m)		bouwhoogte (m)		dakhelling (°)	
	min.	max.	min.	max.	min.	max.
ⓐ	-	3,50	-	8	30	-
ⓑ	-	5,50	-	8	30	-
ⓒ	-	3	-	9	30	-
ⓓ	-	3,50	-	6	30	-
ⓔ	-	4	-	12	30	-
ⓕ	-	5	-	10	30	-
ⓖ	-	6	-	9	-	-
ⓗ	-	6	-	9	30	-
ⓓ	-	6	-	11	30	-
ⓓ	-	7	-	10	30	-
ⓓ	-	8	-	12	30	-
ⓓ	-	-	-	4	-	-
ⓓ	-	-	-	7	-	-
ⓓ	-	-	-	8	-	-
ⓓ	-	-	-	9	-	-
ⓓ	-	-	-	10	-	-

Overzichtskaart bladindeling




gemeente WIERINGEN
BESTEMMINGSPLAN OOSTERLAND
 plankart blad 1


BügelHejema

datum 01-10-2008
 schaal 1:1000
 status vastgesteld 18-09-2008
 projectnr. 269.00.03.01.03.A
 gezien

058 215 25 15
 Bathasar Bekkerwei 76
 8914 BE Leeuwarden
 www.bugelhejema.nl
 leeuwarden@bugelhejema.nl